

СПИСОК
ООПТ по ГЛХУ «Червенский лесхоз»

№ п/п	ООПТ	Место нахождения	Решение районного совета депутатов
1	Гидрологический памятник природы местного значения «Родник «Галковского»	ГЛХУ «Червенский лесхоз» Хуторское лесничество квартал 68 выдел 2 вблизи д. Городише	№ 1796 от 27 декабря 2007 года
2	Биологический заказник местного значения «Ивановский»	ГЛХУ «Червенский лесхоз» Ивановское лесничество квартала 29, 30, 38, 39, 40, 41 вблизи д. Колодижи и д. Падар	№ 1591 от 23 октября 2008 года
3	Гидрологический заказник местного значения «Ведрицкое болото»	ГЛХУ «Червенский лесхоз» Хуторское лесничество квартала 5, 11-13, 19-22, 28-31, 36-40, 43-47, 50-52, 56, 57 вблизи д. Омело	№ 2244 от 24 декабря 2015 года

Главный лесничий
ГЛХУ «Червенский лесхоз»



Казаков В.В.

ОТЧЕТ

о проводимых мероприятиях по охране лесов высокой природоохранной значимости и охраняемых территорий по ГЛХУ «Червенский лесхоз»

Гидрологический памятник природы местного значения «Родник «Галковского»»

Усиленный режим охраны. Установлен шлагбаум, препятствующий въезду на территорию памятника природы. Установлен один информационно-указательный аншлаг и 2 информационных аншлагов. Территория поддерживается в надлежащем постоянном санитарном состоянии.

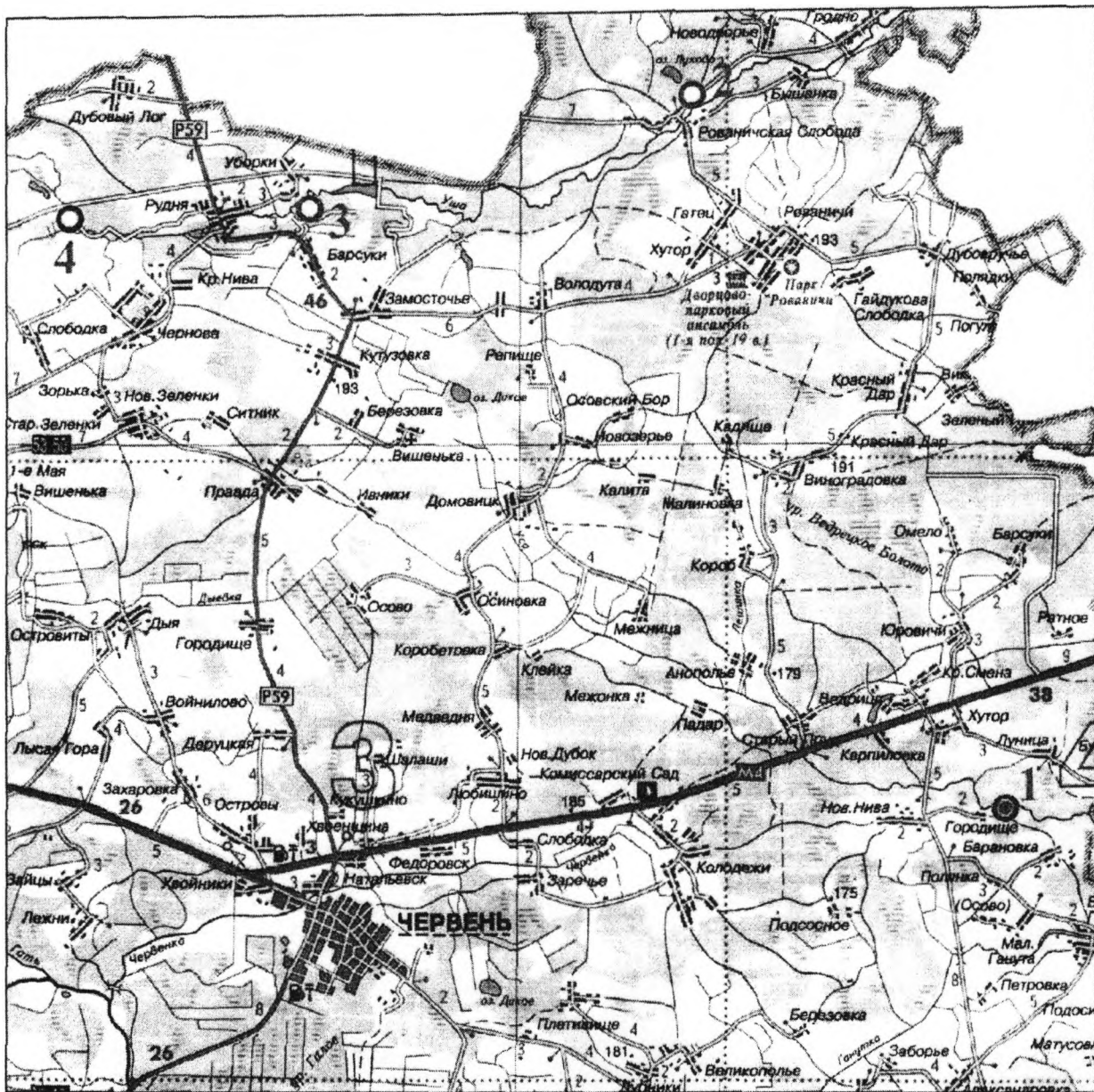
Биологический заказник местного значения «Ивановский»

Усиленный режим охраны. Установлены 4 металлических шлагбаума, препятствующий въезду на территорию заказника. Установлен один информационно-указательный аншлаг и 4 информационных аншлагов. Имеется 3 комплексных мест отдыха, 3 панно и 3 аншлага на противопожарную тематику. Территория поддерживается в надлежащем постоянном санитарном состоянии.

Гидрологический заказник местного значения «Ведрицкое болото»

Усиленный режим охраны. Установлены 3 металлических шлагбаума, препятствующий въезду на территорию заказника. Установлены 3 информационных аншлагов. Имеется 1 комплексное мест отдыха, 2 панно. Территория поддерживается в надлежащем постоянном санитарном состоянии.

Схематический план территории гидрологического
памятника природы местного значения
родник «Галковского»



Условные обозначения

1	Родник «Галковского»
---	----------------------

И. о. председателя райисполкома

В. Н. Шершнёв

(должность, подпись руководителя государственного органа, объявившего памятник природы, или уполномоченного им заместителя)



Схема размещения

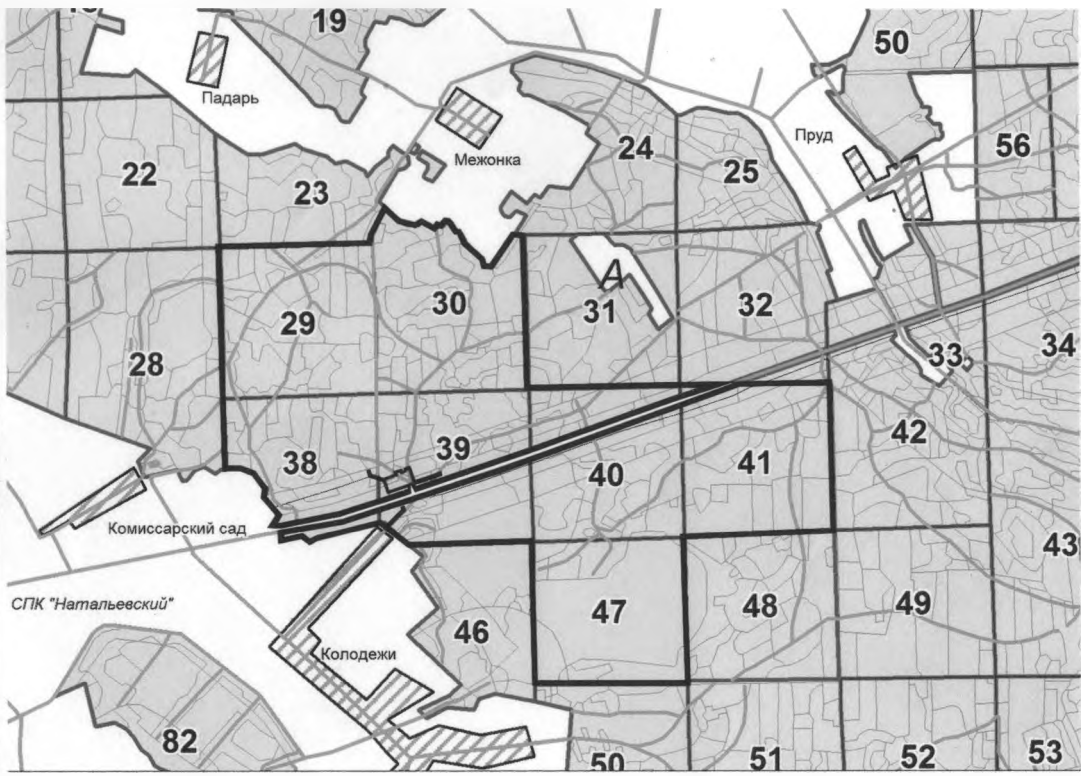
КАРТА ЗЕМЕЛЬ

биологического заказника

«Ивановский»

Червенского района Минской области

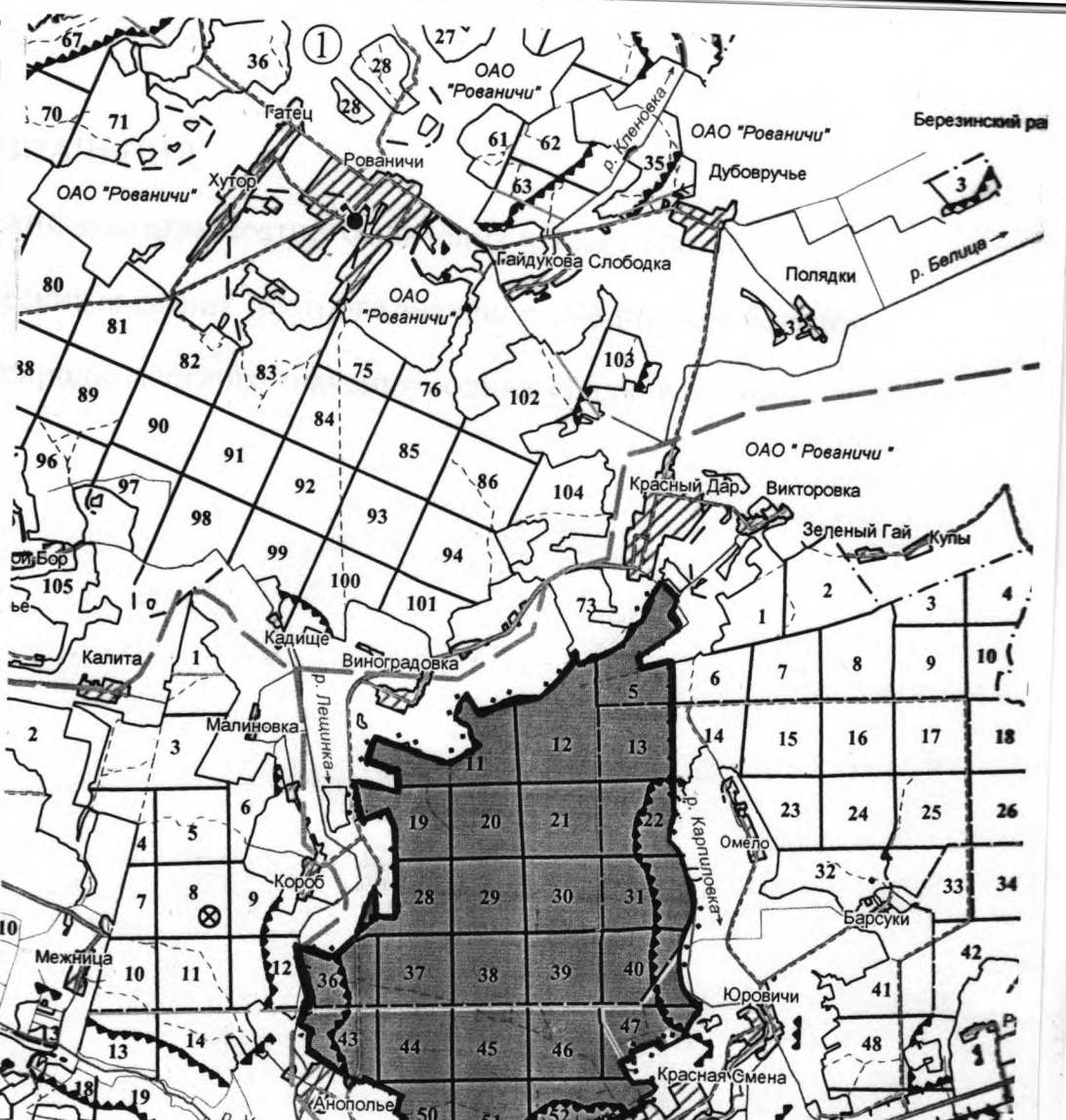
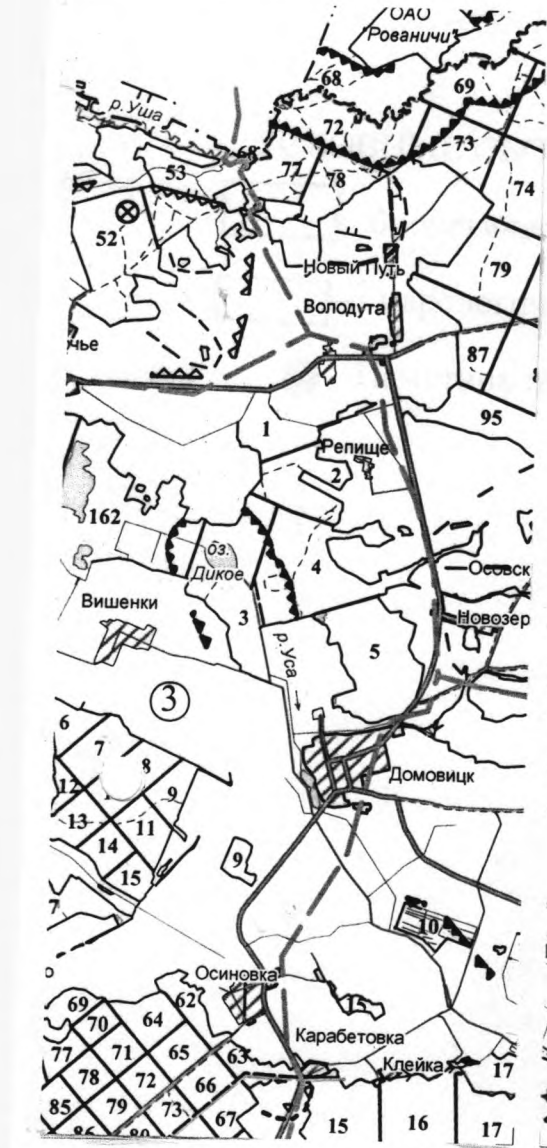
М 1:50 000



— Граница заказника

Наименование землепользователя	Площадь (га)
ГЛХУ «Червенский лесхоз» Ивановское лесничество (кварталы 29, 30, 38, 39, 40, 41, 47)	657,55

Наименование согласующего	Должность, ФИО	Подпись, дата	Результаты согласования
Червенский районный исполнительный комитет	Председатель <i>Зубарь А.А.</i>		«18» 08 2017 г. М.П.
Управление сельского хозяйства и продовольствия Червенского районного исполнительного комитета	Начальник <i>Макаренко А.В.</i>		«18» августа 2017 г. М.П.
Землеустроительная служба Червенского районного исполнительного комитета	Начальник <i>Толесей С.И.</i>		«18» 08 2017 г. М.П.
Отдел архитектуры и строительства Червенского районного исполнительного комитета	Гл. архитектор <i>Романчик Д.В.</i>		«18» 08 2017 г. «ОТДЕЛ АРХИТЕКТУРЫ И СТРОИТЕЛЬСТВА» М.П.
Червенская районная инспекция природных ресурсов и охраны окружающей среды	Начальник <i>Гуданков В.В.</i>		«18» августа 2017 г. М.П.
Государственное лесохозяйственное учреждение «Червенский лесхоз»	Директор <i>Галковский А.И.</i>		«17» 08 2017 г. М.П.



УСЛОВНЫЕ ОБОЗНАЧЕНИЯ



– Биологический заказник местного значения «Ивановский»



– Гидрологический заказник местного значения «Ведрицкое болото»



– Памятник природы местного значения родник «Галковского»